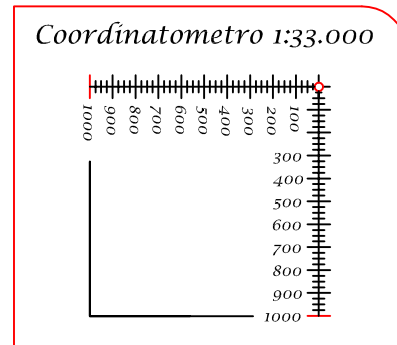
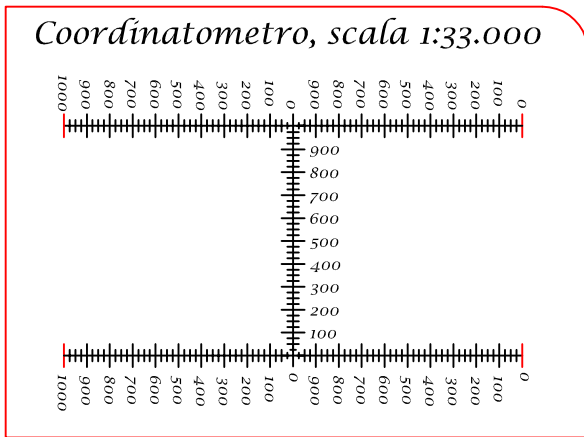
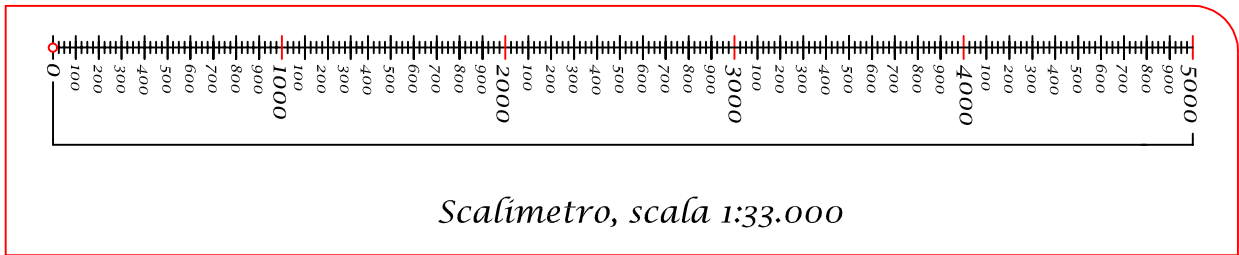
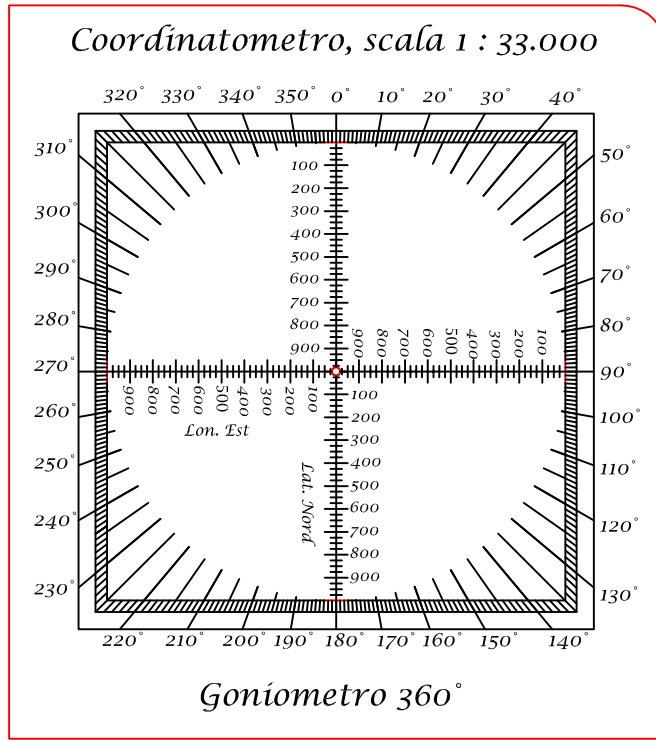


Lunghezza 270 mm



Raccolta di strumenti per carte topografiche in scala 1:33.000

- *Coordinatometro 4 quadranti con goniometro*
- *Coordinatometro 4 quadranti*
- *Coordinatometro 1 quadrante*
- *Scalimetro*

In fase di stampa non ridimensionare il documento. Misurare la lunghezza dei lati per verificare la corretta scala degli strumenti.

Lunghezza 180 mm

www.mondogeo.it